













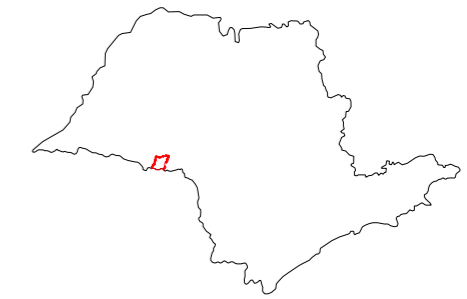


-  Malha Viária Urbana
-  Hidrografia
-  Limite de Município
-  Bairros Rurais
-  Localidades Rurais
-  Ferrovia
-  Rodovia Pista Dupla
-  Rodovia Pista Simples
-  Rodovia Municipal Pavimentada
-  Rodovia Municipal não Pavimentada
-  Rodovia Municipal
-  Rodovia Estadual
-  SP 266 Rodovia Fortunato Petríni
-  SP 270 Rodovia Raposo Tavares

Localização no Estado



Sistema Viário Municipal

06



0 1 2 5
Km

Cândido Mota - Julho/2006

Fontes: - Prefeitura Municipal de Cândido Mota -
Secretaria de Agricultura e Obras
- DER - Departamento de Estradas e Rodagens
- Macroplanejamento



Prefeitura
Municipal de
Cândido Mota



Fundação Paulista de
Tecnologia e Educação