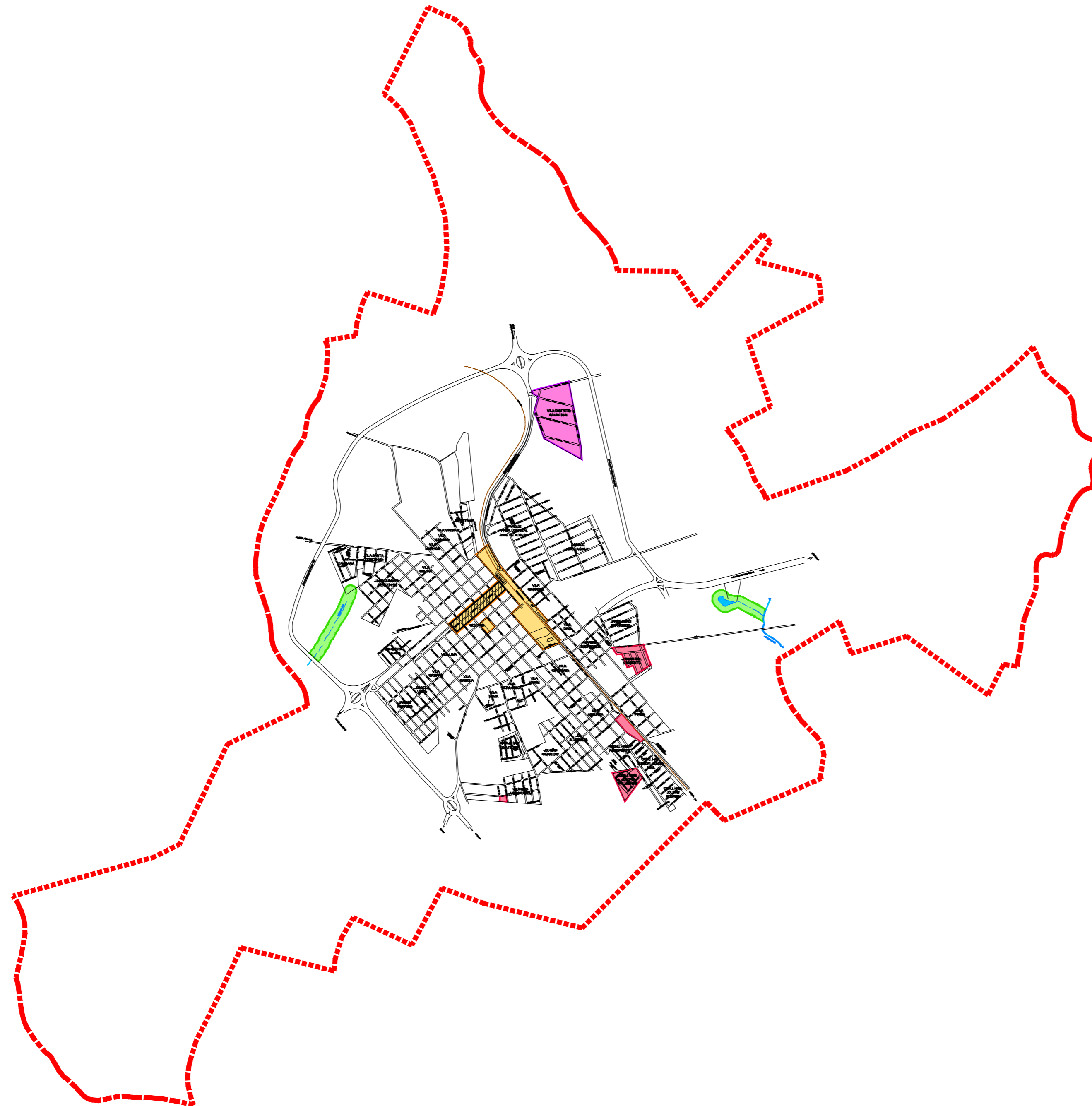











# Plano Diretor de Cândido Mota

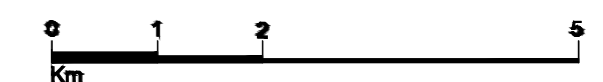
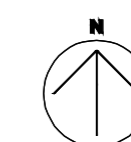


-  Sistema Viário Básico
-  Ferrovia
-  Hidrografia
-  Limite Zona de Expansão Urbana
-  Praças, Áreas Verdes, Canteiros
  
- Áreas de Especiais Interesses**
-  Área Especial de Interesse Social
-  Área Especial de Interesse Ambiental
-  Área Especial de Interesse Histórico
-  Área Especial de Interesse Industrial
-  Área Especial de Interesse Urbanístico

## Áreas de Especiais Interesses

Macrozona de Qualificação Urbana

# M5



Cândido Mota - Junho/2014

Fontes: - Prefeitura Municipal de Cândido Mota  
- DER - Departamento de Estradas e Rodagens  
- Macroplanejamento