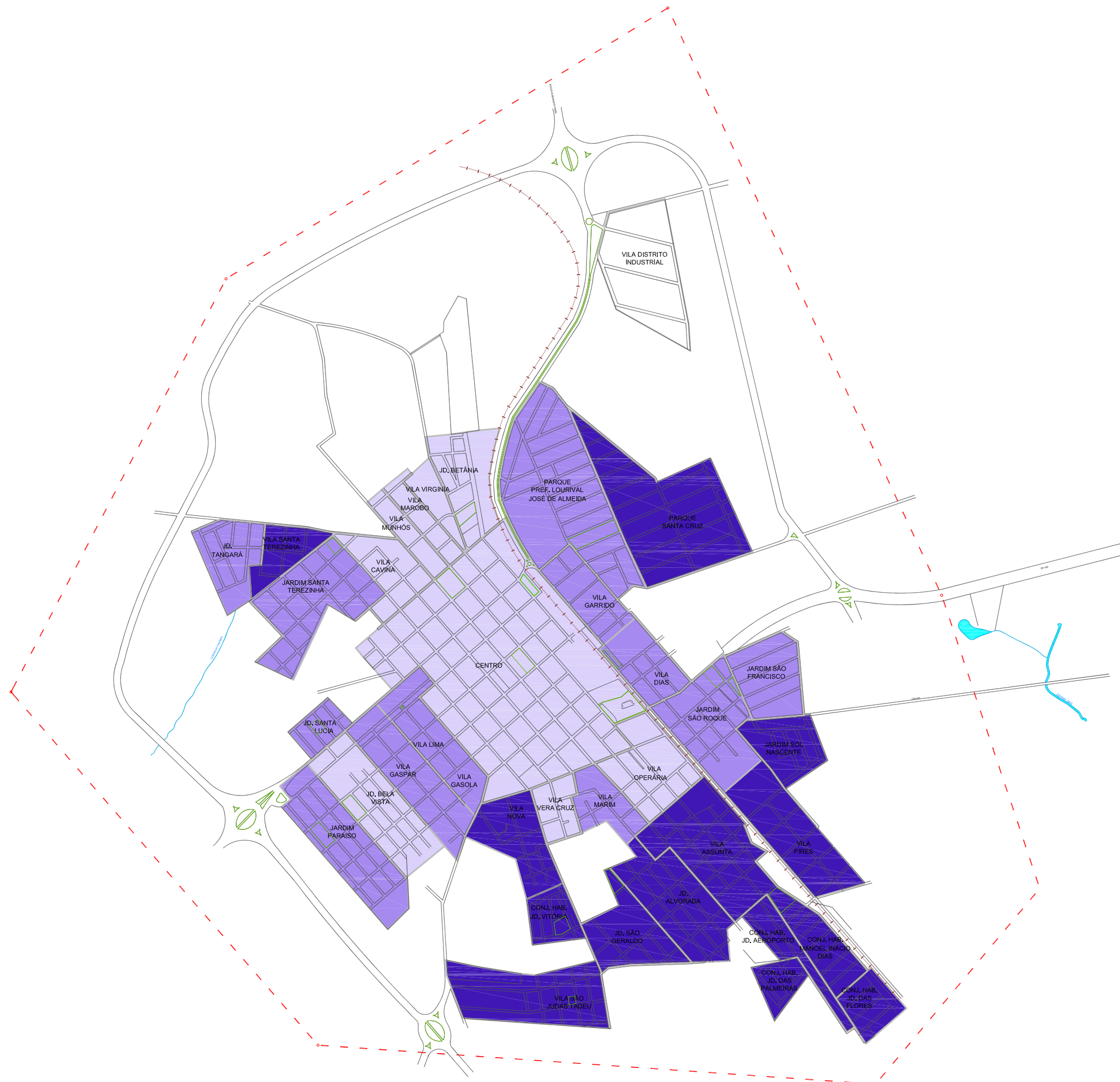











# Plano Diretor de Cândido Mota



-  Sistema Viário Básico
-  Ferrovia
-  Hidrografia
-  Perímetro Urbano
-  Praças, Áreas Verdes, Canteiros
-  Divisa de Bairro

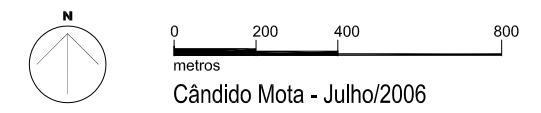
População por Faixa Etária de 0 à 9 Anos [em %]

-  < 13 %
-  13 % - 19 %
-  > 19 %

Bairros	%	Hab.	Total
C.H.Jd. Aeroporto	20,76	121	582
C.H. Jd. das Flores	21,27	143	671
C.H. Jd. Vitória	19,39	59	306
Centro	11,76	401	3410
Jd. Alvorada	19,42	237	1220
Jd. Bela Vista	9,46	129	1364
Jd. Betânia	8,48	49	575
Jd. das Palmeiras	20,76	85	410
Jd. Paraíso	18,36	139	757
Jd. São Francisco	14,64	112	765
Jd. São Geraldo	20,12	123	611
Jd. São Roque	14,31	137	957
Jd. Sol Nascente	19,13	70	364
Jd. Sta. Lúcia	13,68	23	165
Jd. Sta. Terezinha	16,03	94	585
Jd. Tangara	18,85	50	265
Pq. Pref. José J. de Almeida	19,13	252	1319
Pq. Sta Cruz	19,26	245	1272
Vila Assunta	19,01	407	2138
Vila Cavina	11,46	35	303
Vila Dias	13,54	55	410
Vila Garrido	13,89	41	297
Vila Gaspar	14,02	99	704
Vila Lima e Vila Gasola	13,06	76	579
Vila Marim	15,04	70	463
Vila Marobó	11,95	14	115
Vila Munhós	11,95	14	114
Vila Nova	19,39	124	639
Vila Operária	11,75	57	483
Vila Pires	19,67	190	956
Vila São Judas Tadeu	23,74	392	1651
Vila Sta. Terezinha	18,85	34	178
Vila Vera Cruz	12,32	44	361
Vila Virgínia	11,95	13	107

Faixa Etária  
0 - 9 Anos


**19**



Fontes:  
- Prefeitura Municipal de Cândido Mota -  
Secretaria de Agricultura e Obras  
- Macroplanejamento



Prefeitura  
Municipal de  
Cândido Mota



Fundação Paulista de  
Tecnologia e Educação