







-  Malha Viária Urbana
-  Hidrografia
-  Limite de Município
-  Bairros Rurais
-  Localidades Rurais
-  Ferrovia

Localização no Estado



## Hidrografia Municipal

# 05



0 1 2 5  
Km

Cândido Mota - Julho/2006

Fontes: - Prefeitura Municipal de Cândido Mota -  
Secretaria de Agricultura e Obras  
- DER - Departamento de Estradas e Rodagens  
- Macroplanejamento



Prefeitura  
Municipal de  
Cândido Mota



Fundação Paulista de  
Tecnologia e Educação