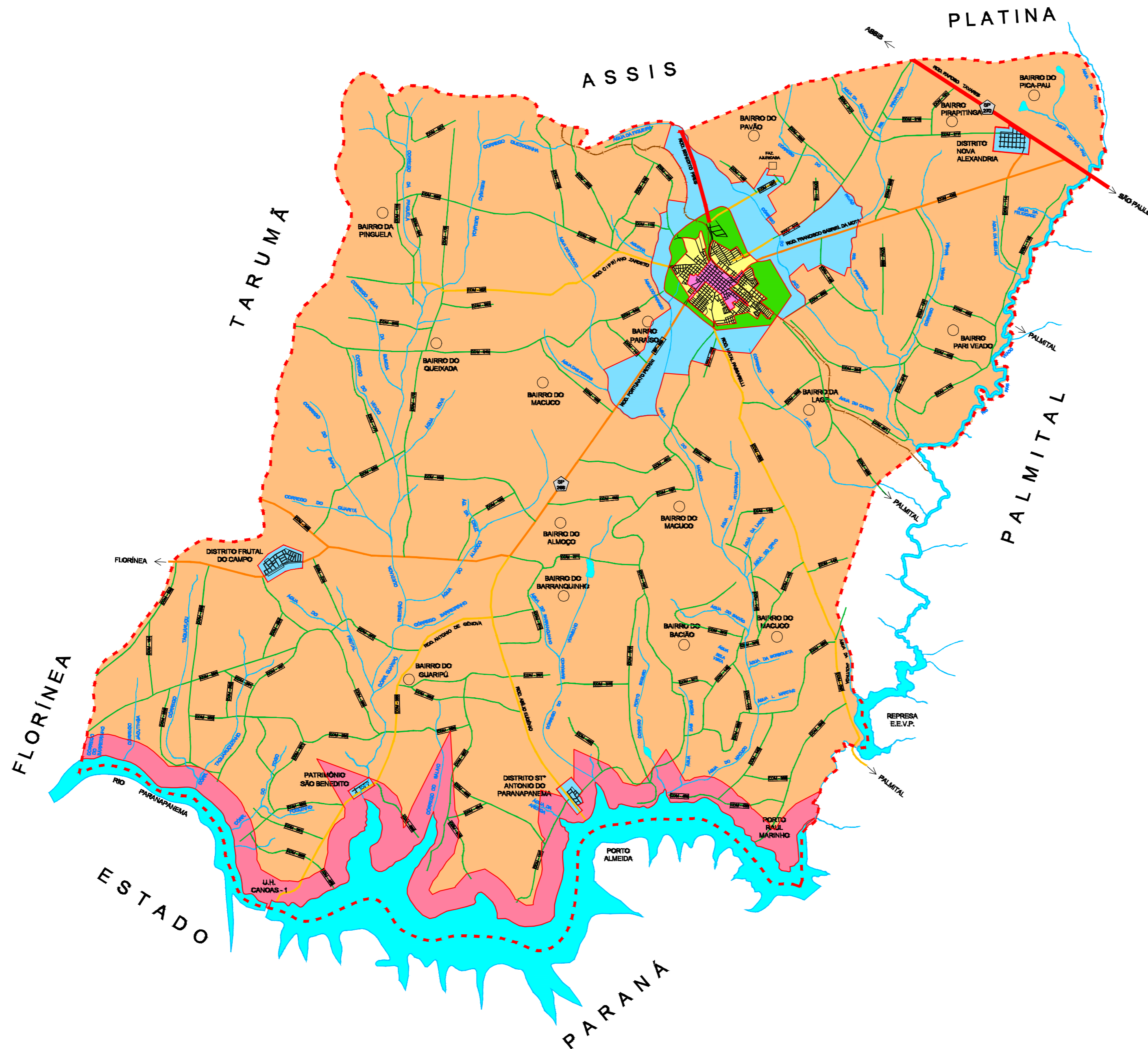












Plano Diretor de Cândido Mota

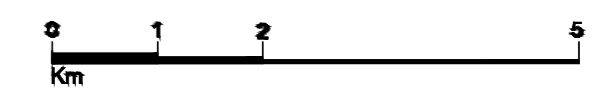
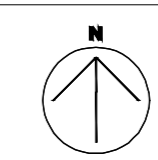


-  Malha Viária Urbana
-  Hidrografia
-  Limite de Município
-  Bairros Rurais
-  Localidades Rurais
-  Ferrovia
-  Rodovia Pista Dupla
-  Rodovia Pista Simples
-  Rodovia Municipal Pavimentada
-  Rodovia Municipal não Pavimentada
-  Rodovia Municipal
-  Rodovia Estadual
-  SP 266 Rodovia Fortunato Peirini
-  SP 270 Rodovia Reposo Tavares

- Zoneamento**
-  Z1 - Zona de Ocupação Induzida
 -  Z2 - Zona de Ocupação Condicionada
 -  Z3 - Zona de Ocupação Controlada Urbana
 -  Z4 - Zona de Expansão Urbana
 -  Z5 - Zona de Produção Agrícola Sustentável
 -  Z6 - Zona de Urbanização Específica

Zoneamento

M2



Cândido Mota - Junho/2014

- Fontes:
- Prefeitura Municipal de Cândido Mota
 - DER - Departamento de Estradas e Rodagens
 - Macroplanejamento

Prefeitura
Municipal de
Cândido Mota

J.C.L Engenharia Ltda