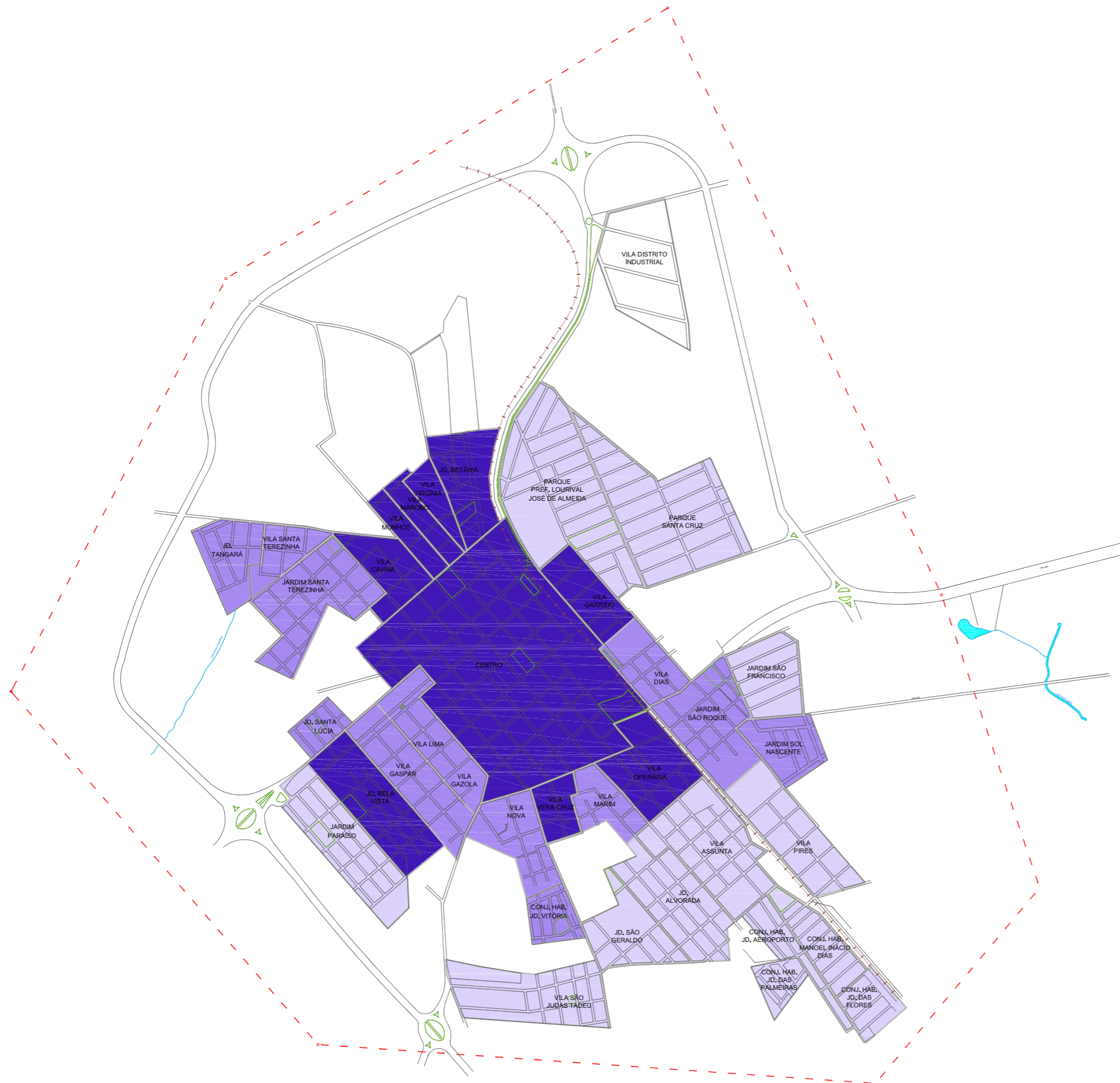











# Plano Diretor de Cândido Mota



-  Sistema Viário Básico
-  Ferrovia
-  Hidrografia
-  Perímetro Urbano
-  Praças, Áreas Verdes, Canteiros
-  Divisa de Bairro

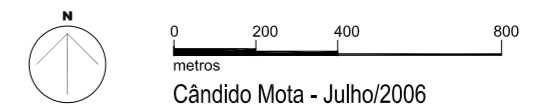
População por Faixa Etária > 55 Anos [em %]

-  < 12 %
-  12 % - 20%
-  > 20 %

Bairros	%	Hab.	Total
C.H.Jd. Aeroporto	7,97	46	582
C.H. Jd. das Flores	8,73	59	671
C.H. Jd. Vitória	13,24	40	308
Centro	23,00	784	3410
Jd. Alvorada	9,70	118	1220
Jd. Bela Vista	56,37	789	1364
Jd. Betânia	58,92	339	575
Jd. das Palmeiras	7,97	33	410
Jd. Paraíso	9,67	73	757
Jd. São Francisco	10,07	77	765
Jd. São Geraldo	8,69	53	611
Jd. São Roque	17,18	164	957
Jd. Sol Nascente	13,85	50	364
Jd. Sta. Lúcia	13,01	21	165
Jd. Sta. Terezinha	14,96	88	585
Jd. Tangara	12,96	34	265
Pq. Prof. José J. de Almeida	11,87	167	1319
Pq. Sta Cruz	11,37	145	1272
Vila Assunta	11,84	253	2138
Vila Cavina	22,07	67	303
Vila Dias	19,14	78	410
Vila Garrido	20,94	62	297
Vila Gaspar	16,69	117	704
Vila Lima e Vila Gazola	18,68	108	579
Vila Marim	17,96	83	463
Vila Marobó	21,03	24	115
Vila Munhós	21,03	24	114
Vila Nova	13,24	85	639
Vila Operária	23,95	116	483
Vila Pires	11,69	112	956
Vila São Judas Tadeu	10,05	166	1651
Vila Sta. Terezinha	12,96	23	178
Vila Vera Cruz	22,21	80	361
Vila Virgínia	21,03	22	107

Faixa Etária  
> 55 Anos

**22**



Fontes:  
 - Prefeitura Municipal de Cândido Mota -  
 Secretaria de Agricultura e Obras  
 - Macroplanejamento



Prefeitura  
Municipal de  
Cândido Mota



Fundação Paulista de  
Tecnologia e Educação