






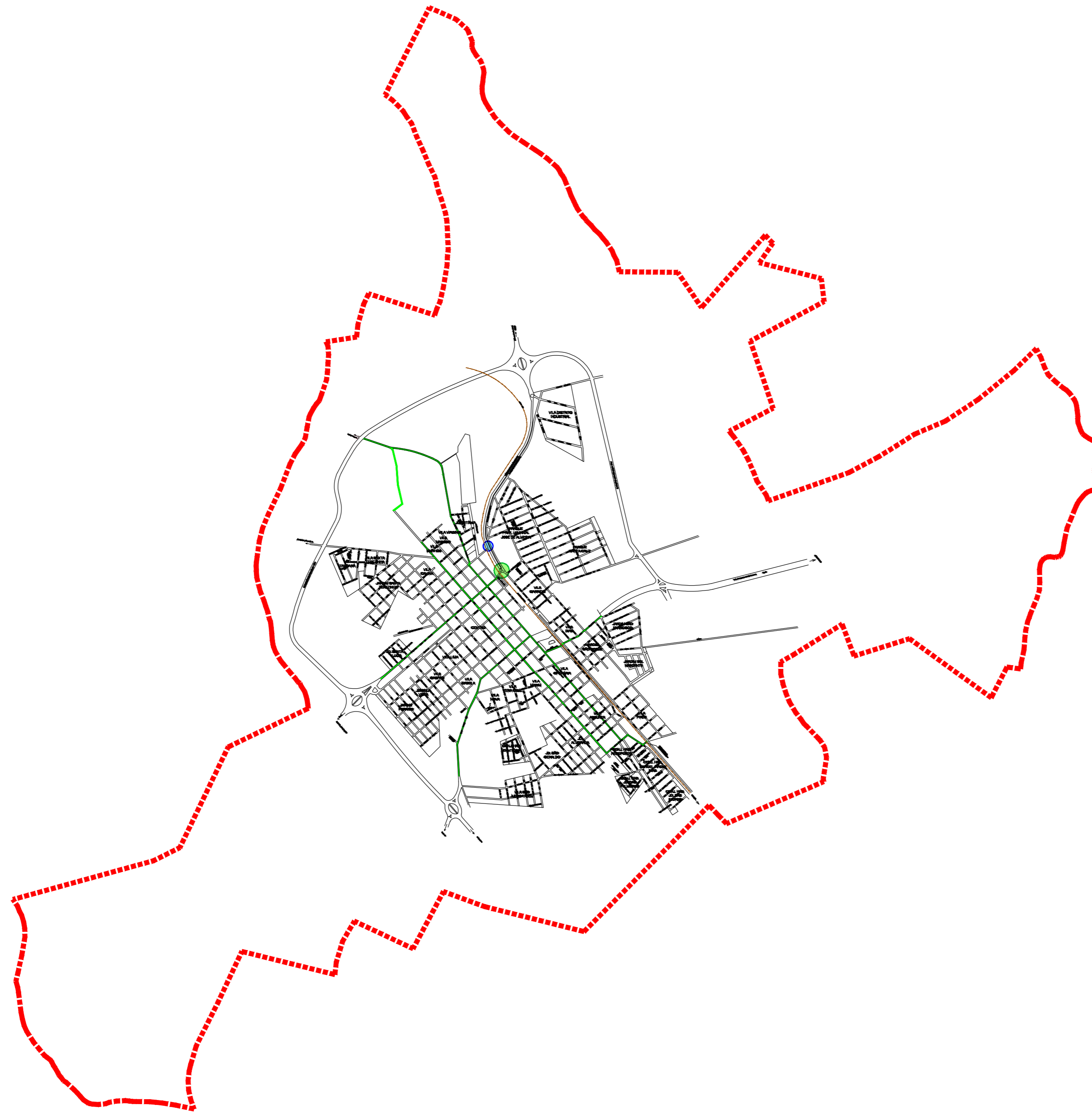


# Plano Diretor de Cândido Mota

-  Sistema Viário Básico
-  Ferrovia
-  Hidrografia
-  Limite Zona de Expansão Urbana

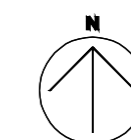
## Diretrizes Viárias

-  Melhoria de rotatória
-  Implantação de dispositivo de transposição de pedestres
-  Melhorias viárias



Diretrizes  
Viárias

**M6**



0 1 2 5  
Km

Cândido Mota - Junho/2014

Fontes: - Prefeitura Municipal de Cândido Mota  
- DER - Departamento de Estradas e Rodagens  
- Macroplanejamento

Prefeitura  
Municipal de  
Cândido Mota

J.C.L Engenharia Ltda