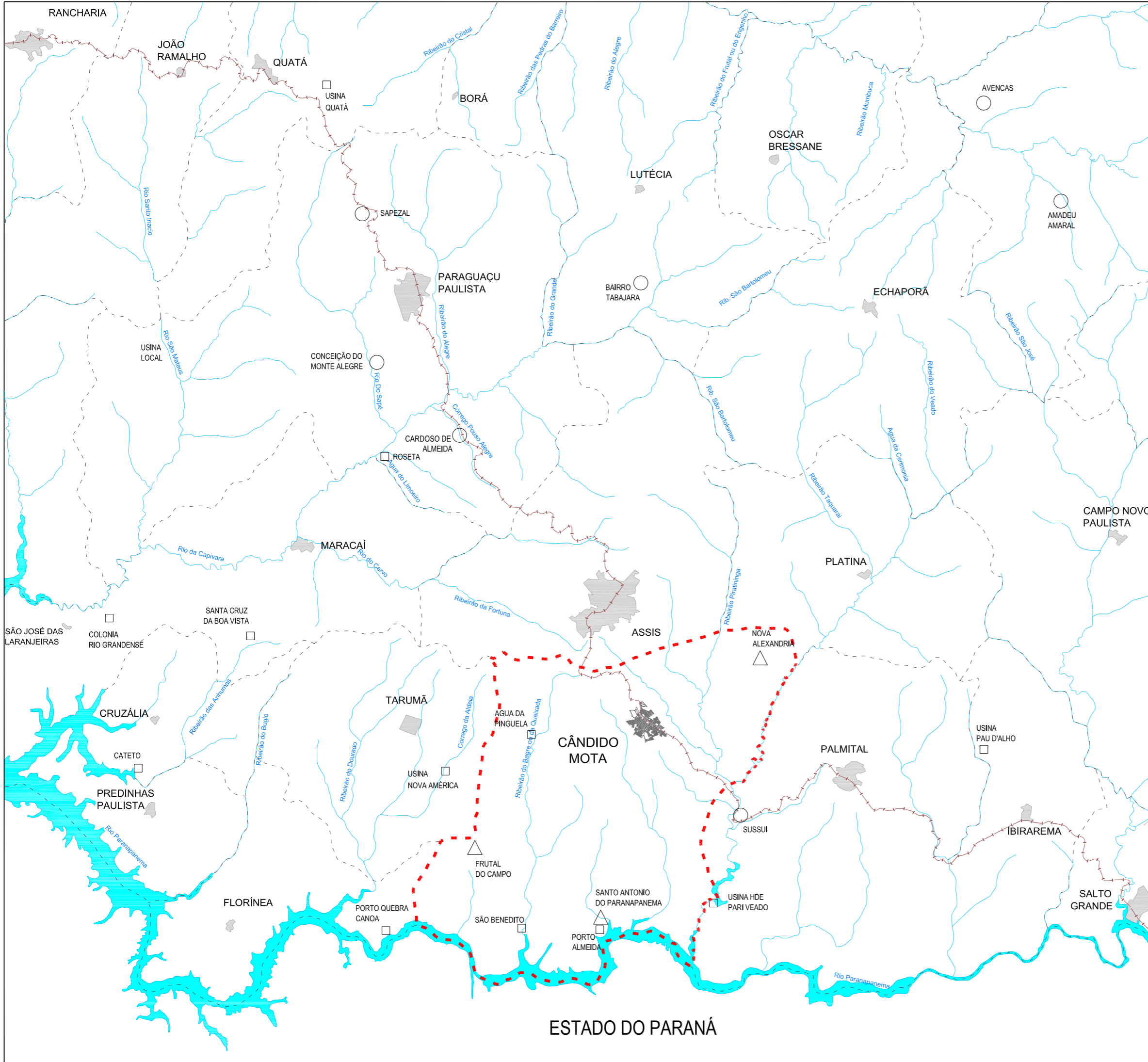









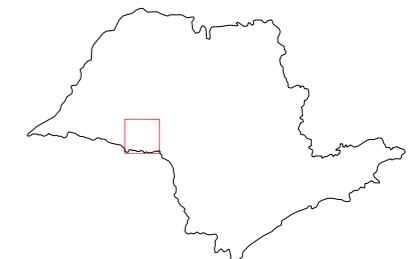


Plano Diretor de Cândido Mota



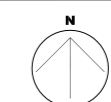
-  Sistema Viário Básico de Cândido Mota
-  Áreas Urbanas
-  Limite do Município de Cândido Mota
-  Divisas de Municípios
-  Bairros
-  Localidades
-  Distritos com Áreas Urbanizadas
-  Hidrografia
-  Ferrovia

Localização no Estado



Hidrografia Regional

02



Cândido Mota - Junho/2006

Fontes: - Prefeitura Municipal de Cândido Mota -
 - Secretaria de Agricultura e Obras
 - DER - Departamento de Estradas de Rodagem
 - Macroplanejamento

ESTADO DO PARANÁ



Prefeitura Municipal de Cândido Mota



Fundação Paulista de Tecnologia e Educação