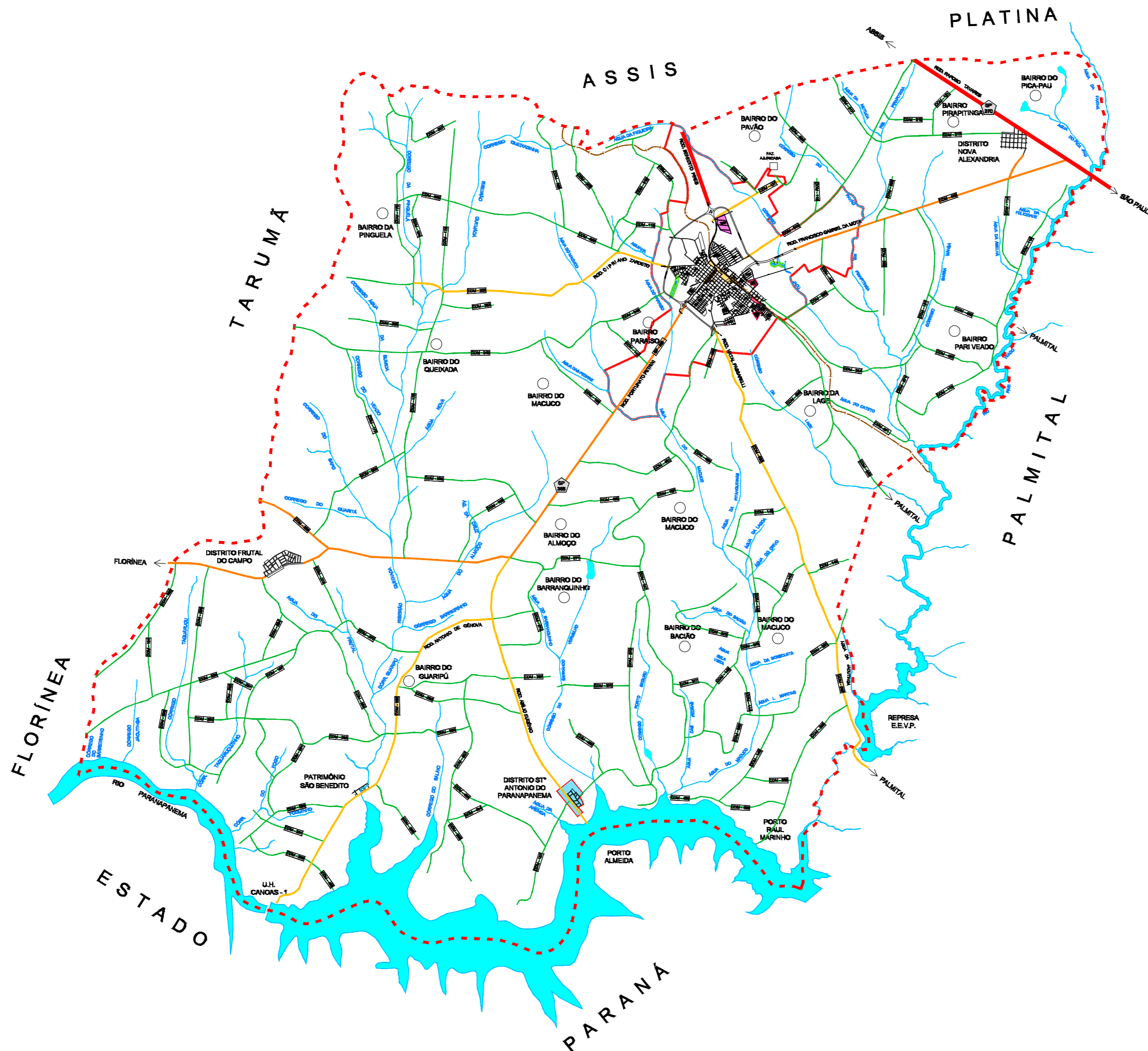













Plano Diretor de Cândido Mota

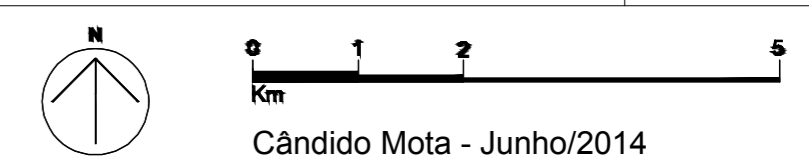


-  Malha Viária Urbana
-  Hidrografia
-  Limite de Município
-  Bairros Rurais
-  Localidades Rurais
-  Ferrovia
-  Rodovia Pista Dupla
-  Rodovia Pista Simples
-  Rodovia Municipal Pavimentada
-  Rodovia Municipal não Pavimentada
-  Rodovia Municipal
-  Rodovia Estadual

- Áreas de Especiais Interesses**
-  Área Especial de Interesse Social
 -  Área Especial de Interesse Ambiental
 -  Área Especial de Interesse Histórico
 -  Área Especial de Interesse Urbanístico
 -  Área Especial de Interesse Industrial
 -  Área Especial de Interesse Turístico

Áreas de Especiais Interesses

M4



Fontes: - Prefeitura Municipal de Cândido Mota
 - DER - Departamento de Estradas e Rodagens
 - Macroplanejamento