











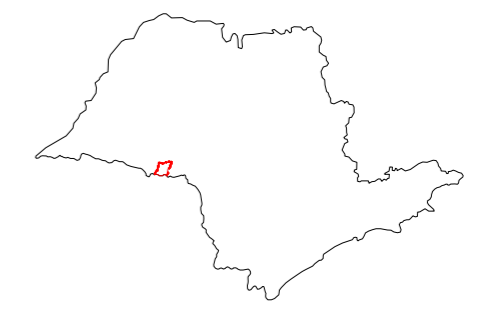




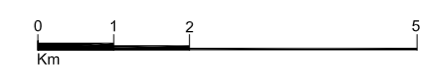
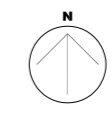
-  Malha Viária Urbana
-  Hidrografia
-  Limite de Município
-  Bairros Rurais
-  Localidades Rurais
-  Ferrovia
-  Rodovia Pista Dupla
-  Rodovia Pista Simples
-  Rodovia Municipal Pavimentada
-  Rodovia Municipal não Pavimentada
-  Rodovia Municipal
-  Rodovia Estadual
- SP 266 Rodovia Fortunato Petríni
- SP 270 Rodovia Raposo Tavares

Localização no Estado



Cartografia Municipal

04




Cândido Mota - Julho/2006

Fontes: - Prefeitura Municipal de Cândido Mota -
 - Secretaria de Agricultura e Obras
 - DER - Departamento de Estradas e Rodagens
 - Macroplanejamento



Prefeitura Municipal de Cândido Mota



Fundação Paulista de Tecnologia e Educação