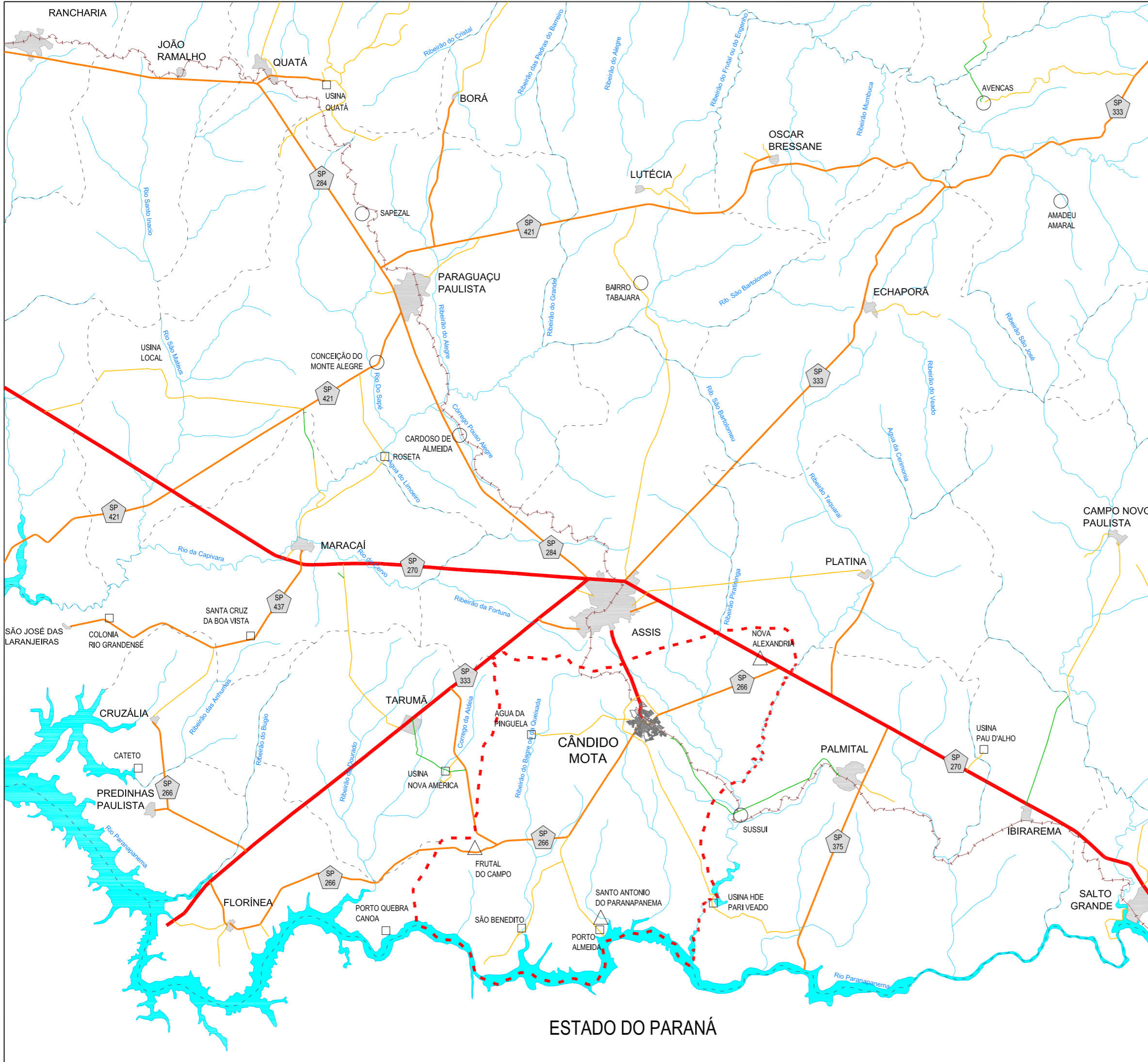














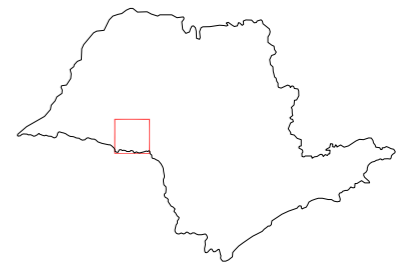


Plano Diretor de Cândido Mota



-  Sistema Viário Básico de Cândido Mota
 -  Áreas Urbanas
 -  Limite do Município de Cândido Mota
 -  Divisas de Municípios
 -  Bairros
 -  Localidades
 -  Distritos com Áreas Urbanizadas
 -  Hidrografia
 -  Ferrovia
 -  Rodovia Pista Dupla
 -  Rodovia Pista Simples
 -  Rodovia Municipal Pavimentada
 -  Rodovia Municipal não Pavimentada
 -  Rodovia Estadual
- SP 266 Rodovia Fortunato Petrini
SP 270 Rodovia Raposo Tavares
SP 284 Rodovia Prefeito José Gagliardi
SP 333 Rodovia Miguel Jubran
SP 375 Rodovia Nelson Leopoldino
SP 421 Rodovia Prefeito Jorge Bassil Dower
SP 437 Rodovia Miguel Lamb

Localização no Estado



Cartografia Regional

01



Cândido Mota - Junho/2006

Fontes: - Prefeitura Municipal de Cândido Mota -
- Secretaria de Agricultura e Obras
- DER - Departamento de Estradas de Rodagem
- Macroplanejamento



Prefeitura Municipal de Cândido Mota



Fundação Paulista de Tecnologia e Educação

ESTADO DO PARANÁ