







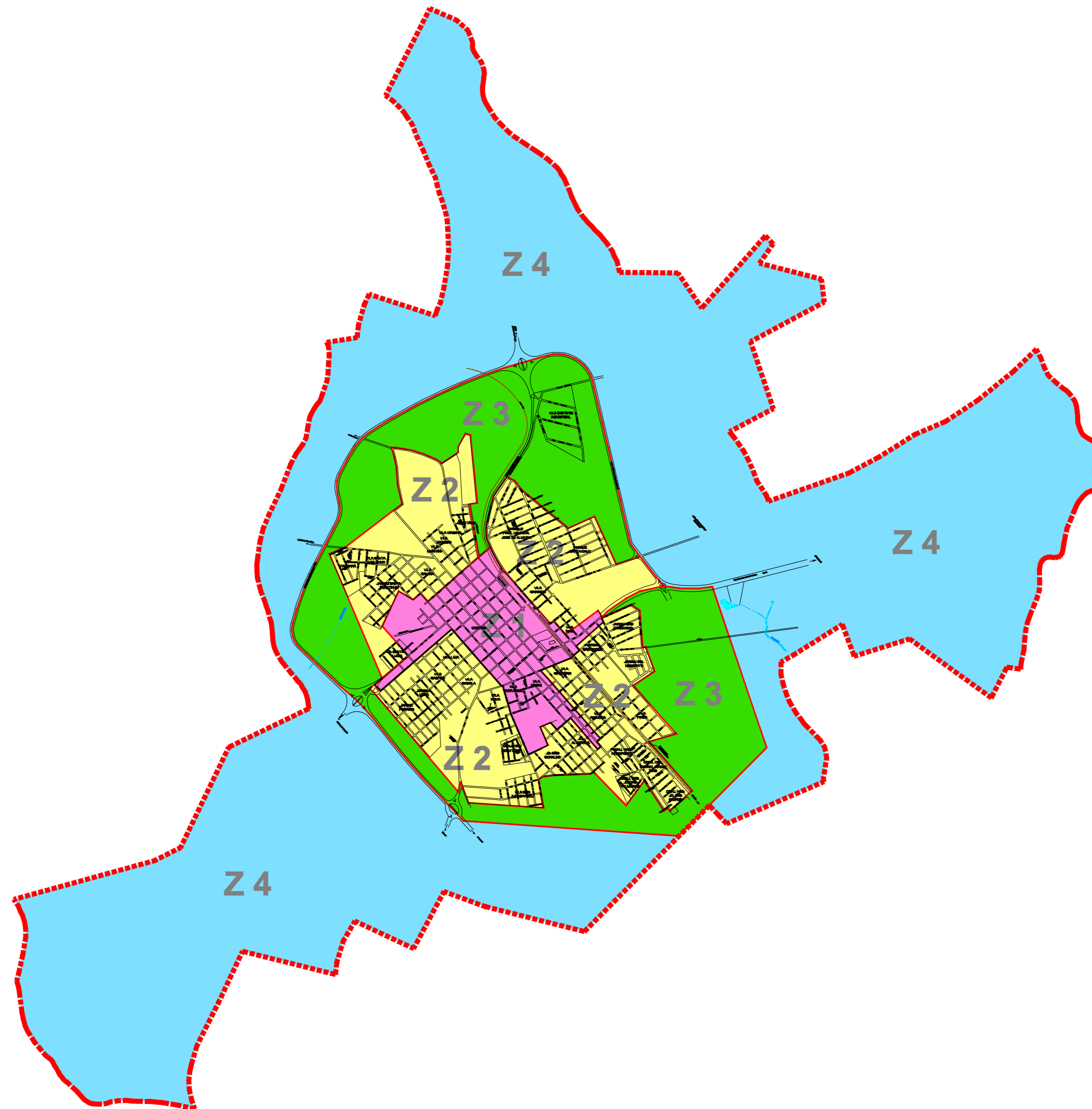


Plano Diretor de Cândido Mota

-  Sistema Viário Básico
-  Ferrovia
-  Hidrografia
-  Limite Zona de Expansão Urbana

Zoneamento

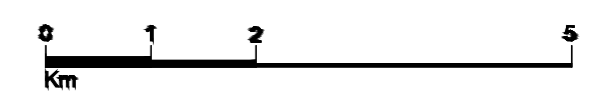
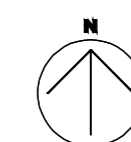
-  Z 1 - Zona de Ocupação Induzida
-  Z 2 - Zona de Ocupação Condicionada
-  Z 3 - Zona de Ocupação Controlada Urbana
-  Z 4 - Zona de Expansão Urbana



Zoneamento

Macrozona de Qualificação Urbana

M3



Cândido Mota - Junho/2014

- Fontes:
- Prefeitura Municipal de Cândido Mota
 - DER - Departamento de Estradas e Rodagens
 - Macroplanejamento

Prefeitura
Municipal de
Cândido Mota

J.C.L Engenharia Ltda