



 Sistema Viário Básico

 Ferrovia

 Hidrografia

 Curvas de Nível - h= 5 metros

 Curvas de Nível - h= 1 metro

Planialtimetria
Urbana

15



0 100 200 500
metros

Cândido Mota - Julho/2006

Fontes:
- Prefeitura Municipal de Cândido Mota -
Secretaria de Agricultura e Obras
- Macroplanejamento



Prefeitura
Municipal de
Cândido Mota



Fundação Paulista de
Tecnologia e Educação