








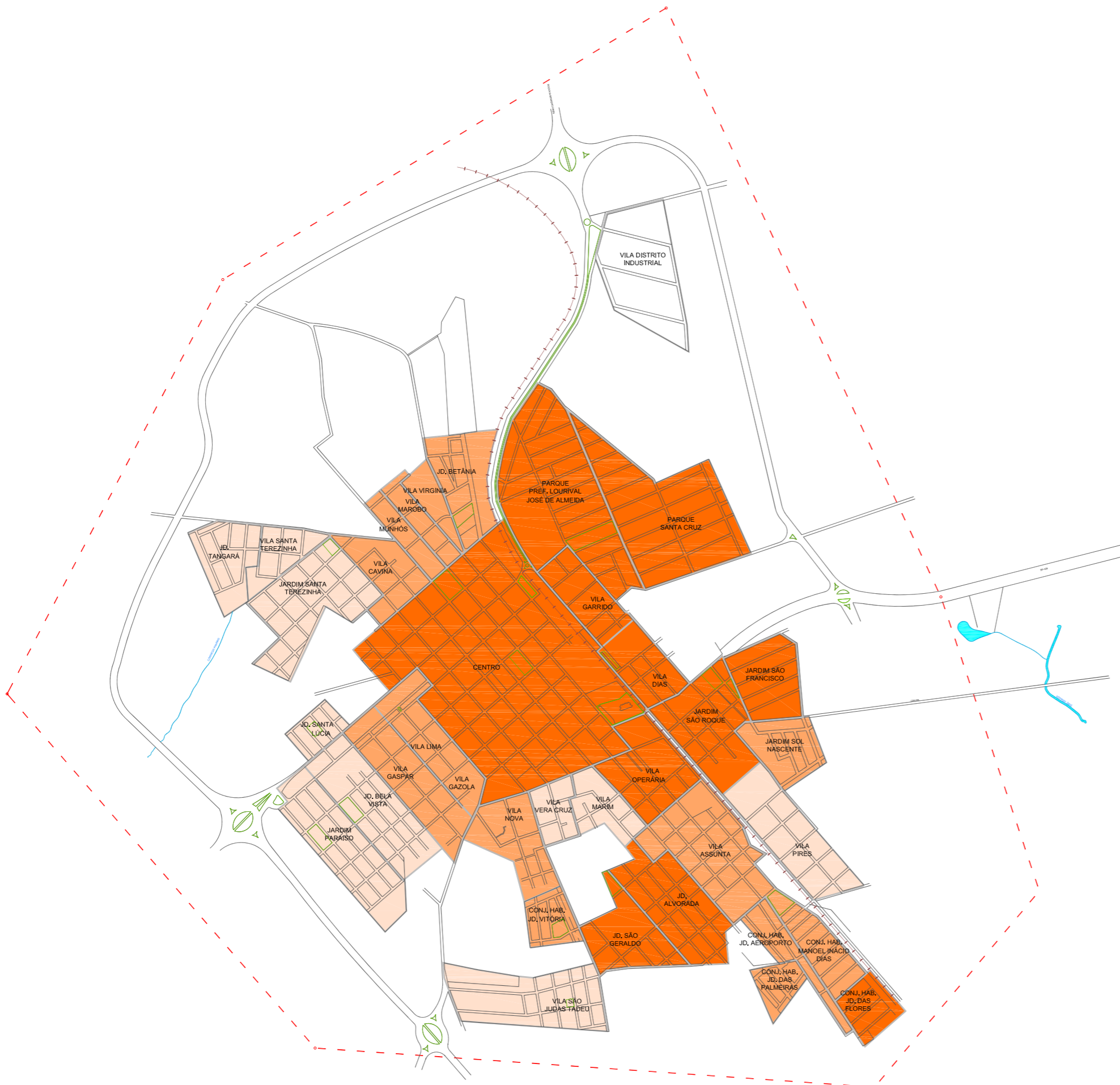


-  Sistema Viário Básico
-  Ferrovia
-  Hidrografia
-  Perímetro Urbano
-  Praças, Áreas Verdes, Canteiros
-  Divisa de Bairro

Domicílios Particulares Permanentes com Banheiro ou Sanitário e Esgotamento Sanitário Via Rede Geral de Esgoto ou Pluvial [em %]

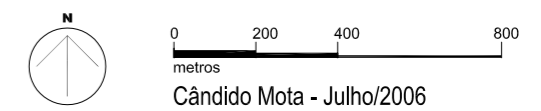
-  < 95%
-  95 % - 98 %
-  > 98 %

Bairros	%	Hab.	Total
C.H.Jd. Aeroporto	96,69	136	141
C.H. Jd. das Flores	96,74	173	175
C.H. Jd. Vitória	95,34	221	232
Centro	98,21	1038	1057
Jd. Alvorada	98,08	324	330
Jd. Bela Vista	92,28	188	204
Jd. Betânia	97,07	90	92
Jd. das Palmeiras	96,69	96	99
Jd. Paraíso	92,53	199	215
Jd. São Francisco	99,51	205	206
Jd. São Geraldo	99,34	163	165
Jd. São Roque	99,63	282	283
Jd. Sol Nascente	96,41	100	104
Jd. Sta. Lúcia	93,46	45	48
Jd. Sta. Terezinha	94,22	166	177
Jd. Tangará	93,01	74	79
Pq. Prof. José J. de Almeida	98,40	360	386
Pq. Sta Cruz	99,10	373	377
Vila Assunta	95,94	566	590
Vila Cavina	97,79	95	97
Vila Dias	99,22	121	122
Vila Garrido	98,62	87	88
Vila Gaspar	97,01	204	211
Vila Lima e Vila Gazola	97,44	171	176
Vila Marim	94,74	134	141
Vila Marobo	97,07	35	36
Vila Munhós	97,07	35	36
Vila Nova	95,34	163	171
Vila Operária	100,00	143	143
Vila Pires	82,85	218	263
Vila São Judas Tadeu	92,13	412	446
Vila Sta. Terezinha	93,01	50	53
Vila Vera Cruz	92,72	106	115
Vila Virginia	97,07	32	33



Esgoto

23



Fontes:
 - Prefeitura Municipal de Cândido Mota -
 Secretaria de Agricultura e Obras
 - Macroplanejamento



Prefeitura
Municipal de
Cândido Mota



Fundação Paulista de
Tecnologia e Educação